

Gemeinde Böhmenkirch

Lärmaktionsplan 2018 /2019

EU-Richtlinie 2002/49/EG

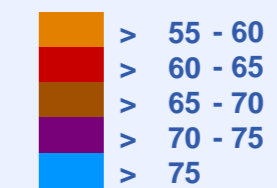


1
L_{DEN}





Rasterlärmkarte L_{DEN} nach
EU-Umgebungslärmrichtlinie / VBUS
Beurteilungszeitraum: 0:00-24:00 Uhr
Gewichteter 24-Stunden-Pegel
Berechnungshöhe: 4 m ü. Gelände

Gemeinde Böhmenkirch

Pegelwerte L_{DEN}
in dB(A)



Zeichenerklärung

-  Hauptgebäude
-  Nebengebäude
-  Schule
-  Straße

Maßstab 1:23000



Bearbeiter: Jürgen Roth
Erstellt am: 19.03.2019
Bearbeitet mit SoundPLAN 8.0,
Projekt: 18 GS 077

