

Gemeinde Böhmenkirch Lärmaktionsplan 2018 / 2019 EU-Richtlinie 2002/49/EG

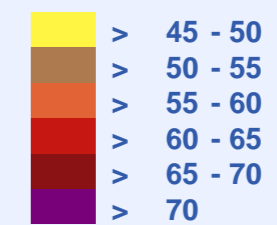


2 L_{Night}





Rasterlärmkarte L_{Night} nach
EU-Umgebungslärmrichtlinie / VBUS
Beurteilungszeitraum: 22:00 bis 6:00 Uhr
Berechnungshöhe: 4 m ü. Gelände

Gemeinde Böhmenkirch

Pegelwerte L_{NIGHT}
in dB(A)



Zeichenerklärung

-  Hauptgebäude
-  Nebengebäude
-  Schule
-  Straße



Maßstab 1:23000



Bearbeiter: Jürgen Roth
Erstellt am: 19.03.2019
Bearbeitet mit SoundPLAN 8.0,
Projekt: 18 GS 077

