




## Böhmenkirch - Gastgeber Helfensteiner Land



### Böhmenkirch- Gastgeber Helfensteiner Land

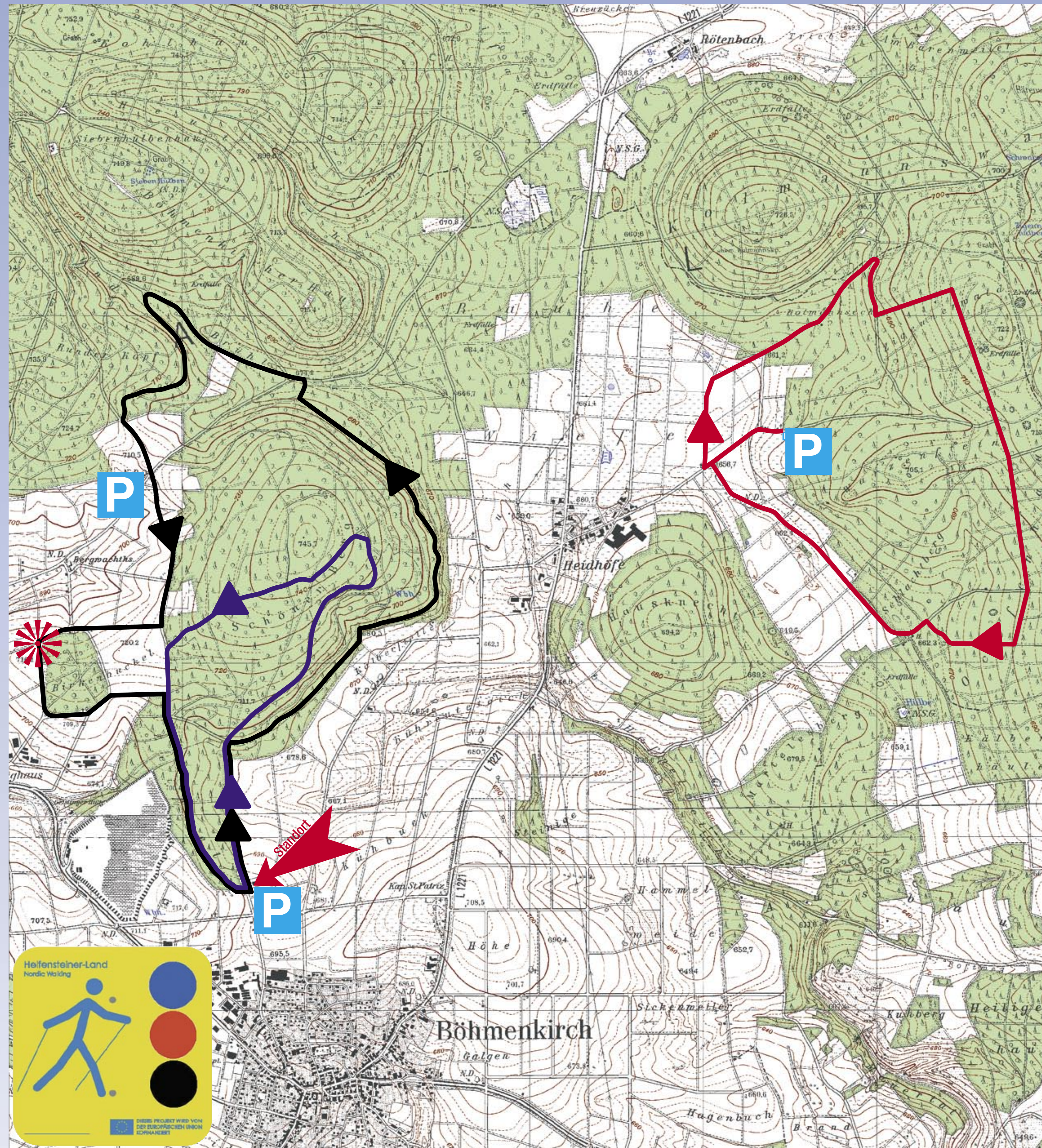
Herzlich willkommen in unserer schönen Albgemeinde Böhmenkirch. In unberührter Natur können Sie die Seele einmal so richtig baumeln lassen, und bei den sanften Natursportarten Wandern, Nordic Walking oder Ski-Langlauf den Alltag hinter sich lassen.



Die ausgeschilderten Strecken führen durch eine reizvolle Landschaft mit einer besonderen Pflanzenwelt. Eine geologische Seltenheit sind die Hülben bei den Heidhöfen. Wir laden Sie ein, bei uns die Schönheit des Helfensteiner Landes kennen zu lernen.



Für Ihr leibliches Wohl nach dem Sport sorgen unsere gemütlichen Gasthöfe und gut geführten Speiselokale.



#### Leispelweg

**Start:** Wanderparkplatz Leispel  
Wanderparkplatz Ahorn  
**Länge:** 5,5 km  
**Höhenunterschied:** 60 m  
**Zustand:** Überwiegend geschotterte Wald- und Feldwege

Der blau gekennzeichnete Leispelweg führt auf guten Forstwegen durch herrliche Mischwälder des südlichen Albuchs. Auf 740 m über NN wird das Plateau des Schönen Berg gequert. Danach führt die Tour mit sanftem Gefälle zum Ausgangspunkt zurück. Der Leispelweg ist auch über den Wanderparkplatz Ahorn zu erreichen, dabei verlängert sich die Tour um rund 2 km.

#### Ochsenhau-Runde

**Start:** Wanderparkplatz Heidhöfe  
**Länge:** 7,5 km  
**Höhenunterschied:** 80 m  
**Zustand:** Überwiegend geschotterte Wald und Feldwege, Teilstrecke auf Asphalt

Vom Wanderparkplatz Heidhöfe führt die Ochsenhau-Runde über das offene Gelände der Rauhen Wiese, eine mit Feuersteinlehm gefüllte Karstwanne. Im Bereich der idyllisch gelegenen Kolmanshülbe biegt die Ochsenhau-Runde am Kolmanseck in den Böhmenkircher Wald ein. Vorbei am Warzenstein und durch den Ochsenhau gelangt man zur dortigen Schutzhütte. Von dort führt die Ochsenhau-Runde auf dem asphaltierten Feldweg vorbei an den großen Erdfällen der Rauhen Wiese zum Ausgangspunkt zurück.

#### Rund um den Schönen Berg

**Start:** Wanderparkplatz Leispel  
Wanderparkplatz Ahorn  
**Länge:** 10,5 km  
**Höhenunterschied:** 200 m  
**Zustand:** Überwiegend geschotterte Wald- und Feldwege, Teilstrecke auf Asphalt

Die schwarz gekennzeichnete Strecke kann von den beiden Wanderparkplätzen Leispel oder Ahorn begonnen werden.

Ein kleines Stück führt über die Leispelweg-Strecke. Die Strecke umrundet im großen Bogen den Schönen Berg, dabei wird die Gemeindeverbindungsstraße überquert. Der auf weiter Strecke begleitende herrliche Mischwald steht auf sauren Lehm Böden und unterscheidet sich aus floristischer Sicht von den verbreiteten Buchenwäldern. Der Abstecher über den Birkenbuckel belohnt durch eine herrliche Aussicht hoch über das Lautertal hinweg.

Für die Wintersportler wird bei dauerhaften winterlichen Schneelagen ein Loipennetz gespurt. Loipenkarten sind auf der Homepage des Helfensteiner Land [www.helfensteiner-land.de](http://www.helfensteiner-land.de) und auf dem Rathaus Böhmenkirch erhältlich.

#### **i** Hier sind wir für Sie erreichbar:


Rathaus Böhmenkirch  
Hauptstraße 100  
**89558 Böhmenkirch**  
Tel. 07332 96000 • Fax 07332 9600-40  
E-mail: [gemeinde@boehmenkirch.de](mailto:gemeinde@boehmenkirch.de)  
Internet: [www.boehmenkirch.de](http://www.boehmenkirch.de)







## Böhmenkirch - Gastgeber Helfensteiner Land



### Böhmenkirch- Gastgeber Helfensteiner Land

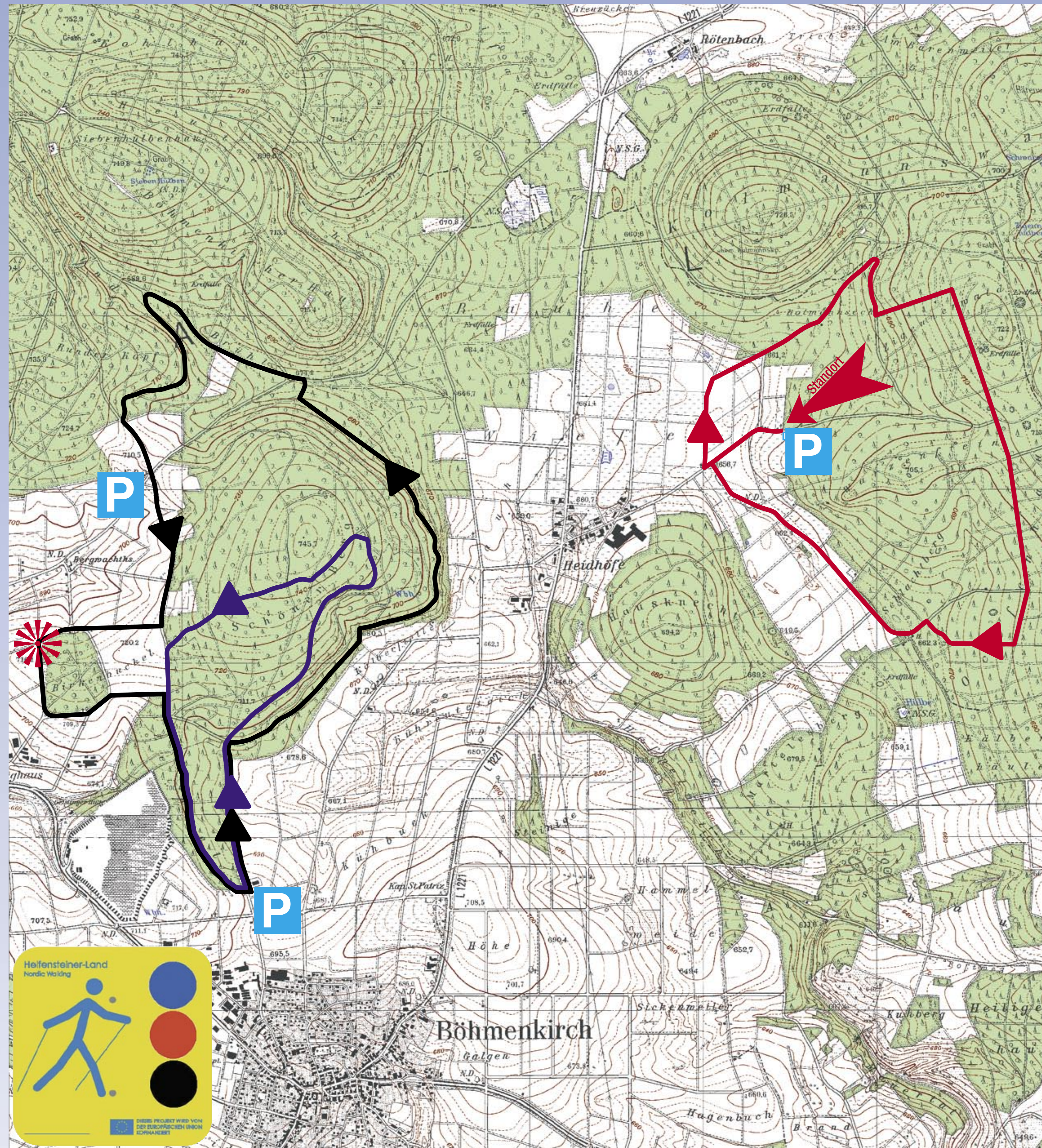
Herzlich willkommen in unserer schönen Alb-  
gemeinde Böhmenkirch. In unberührter Natur  
können Sie die Seele  
einmal so richtig bau-  
meln lassen, und bei  
den sanften Natur-  
sportarten Wandern, Nordic Walking oder  
Ski-Langlauf den Alltag hinter sich lassen.



Die ausgeschilderten Strecken führen durch  
eine reizvolle Land-  
schaft mit einer beson-  
deren Pflanzenwelt.  
Eine geologische Selten-  
heit sind die Hülben bei den Heidhöfen. Wir  
laden Sie ein, bei uns die Schönheit des Hel-  
fensteiner Landes  
kennen zu lernen.



Für Ihr leibliches  
Wohl nach dem  
Sport sorgen unsere gemütlichen Gasthöfe  
und gut geführten Speiselokale.



#### Leispelweg

**Start:** Wanderparkplatz Leispel  
Wanderparkplatz Ahorn  
**Länge:** 5,5 km  
**Höhenunterschied:** 60 m  
**Zustand:** Überwiegend geschotterte Wald-  
und Feldwege

Der blau gekennzeichnete Leispelweg führt auf guten  
Forstwegen durch herrliche Mischwälder des südli-  
chen Albuchs. Auf 740 m über NN wird das Plateau  
des Schönen Berg gequert. Danach führt die Tour mit  
sanftem Gefälle zum Ausgangspunkt zurück.  
Der Leispelweg ist auch über den Wanderparkplatz  
Ahorn zu erreichen, dabei verlängert sich die Tour um  
rund 2 km.

#### Ochsenhau-Runde

**Start:** Wanderparkplatz Heidhöfe  
**Länge:** 7,5 km  
**Höhenunterschied:** 80 m  
**Zustand:** Überwiegend geschotterte Wald  
und Feldwege, Teilstrecke auf Asphalt

Vom Wanderparkplatz Heidhöfe führt die Ochsenhau-  
Runde über das offene Gelände der Rauhen Wiese,  
eine mit Feuersteinlehm gefüllte Karstwanne. Im Be-  
reich der idyllisch gelegenen Kolmanshülbe biegt die  
Ochsenhau-Runde am Kolmanseck in den Böhmen-  
kircher Wald ein. Vorbei am Warzenstein und durch  
den Ochsenhau gelangt man zur dortigen Schutzhütte.  
Von dort führt die Ochsenhau-Runde auf dem asphal-  
tierten Feldweg vorbei an den großen Erdfällen der  
Rauhen Wiese zum Ausgangspunkt zurück.

#### Rund um den Schönen Berg

**Start:** Wanderparkplatz Leispel  
Wanderparkplatz Ahorn  
**Länge:** 10,5 km  
**Höhenunterschied:** 200 m  
**Zustand:** Überwiegend geschotterte Wald-  
und Feldwege, Teilstrecke auf Asphalt

Die schwarz gekennzeichnete Strecke kann von den  
beiden Wanderparkplätzen Leispel oder Ahorn begon-  
nen werden.

Ein kleines Stück führt über die Leispelweg-Strecke.  
Die Strecke umrundet im großen Bogen den Schönen  
Berg, dabei wird die Gemeindeverbindungsstraße  
überquert. Der auf weiter Strecke begleitende herr-  
liche Mischwald steht auf sauren Lehmböden und un-  
terscheidet sich aus floristischer Sicht von den ver-  
breiteten Buchenwäldern. Der Abstecher über den  
Birkenbuckel belohnt durch eine herrliche Aussicht  
hoch über das Lautertal hinweg.

Für die Wintersportler wird bei dauerhaften winterli-  
chen Schneelagen ein Loipennetz gespurt. Loipen-  
karten sind auf der Homepage des Helfensteiner Land  
[www.helfensteiner-land.de](http://www.helfensteiner-land.de) und auf dem Rathaus  
Böhmenkirch erhältlich.

#### **i** Hier sind wir für Sie erreichbar:

Rathaus Böhmenkirch  
Hauptstraße 100  
**89558 Böhmenkirch**  
Tel. 07332 96000 • Fax 07332 9600-40  
E-mail: [gemeinde@boehmenkirch.de](mailto:gemeinde@boehmenkirch.de)  
Internet: [www.boehmenkirch.de](http://www.boehmenkirch.de)

